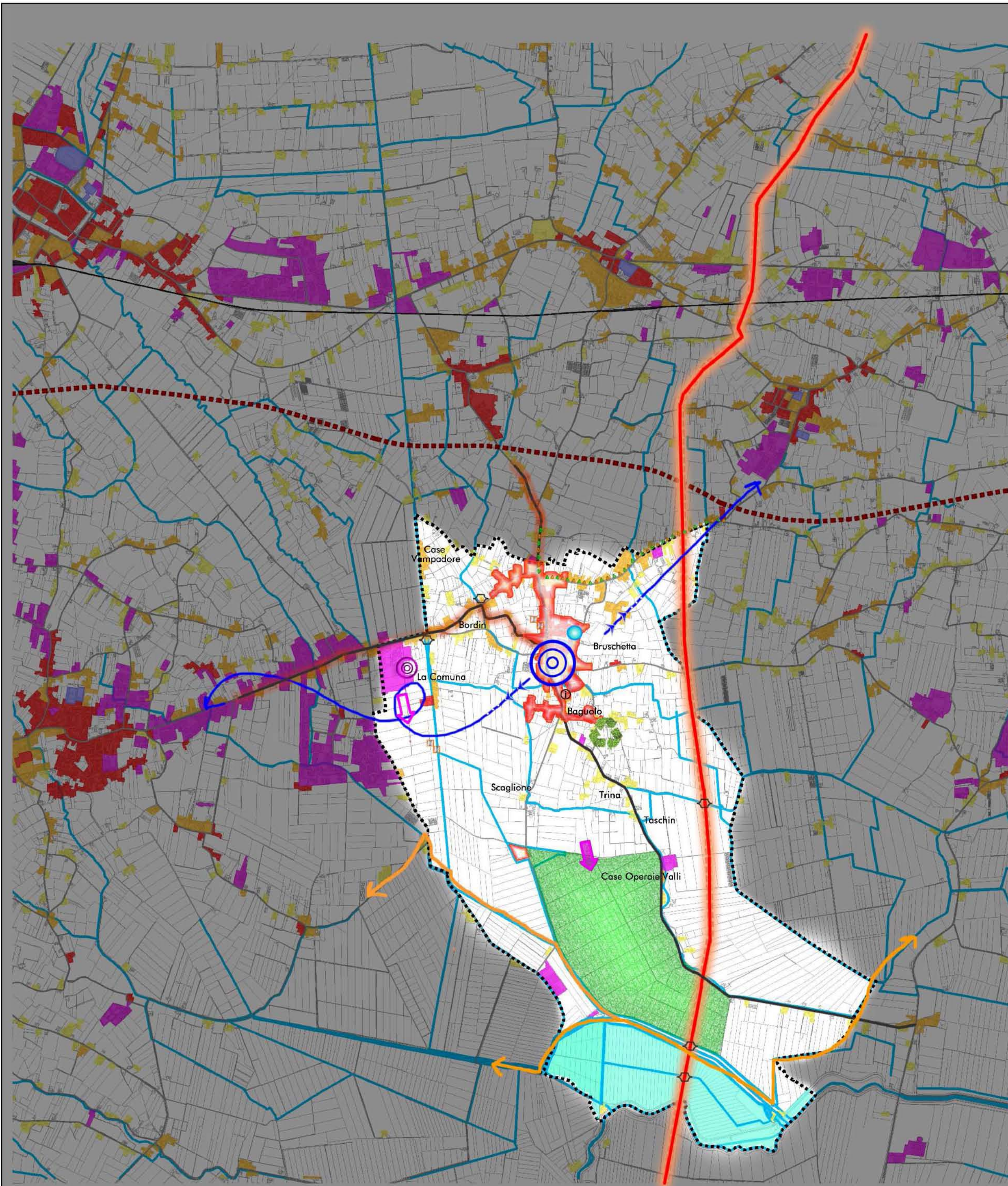


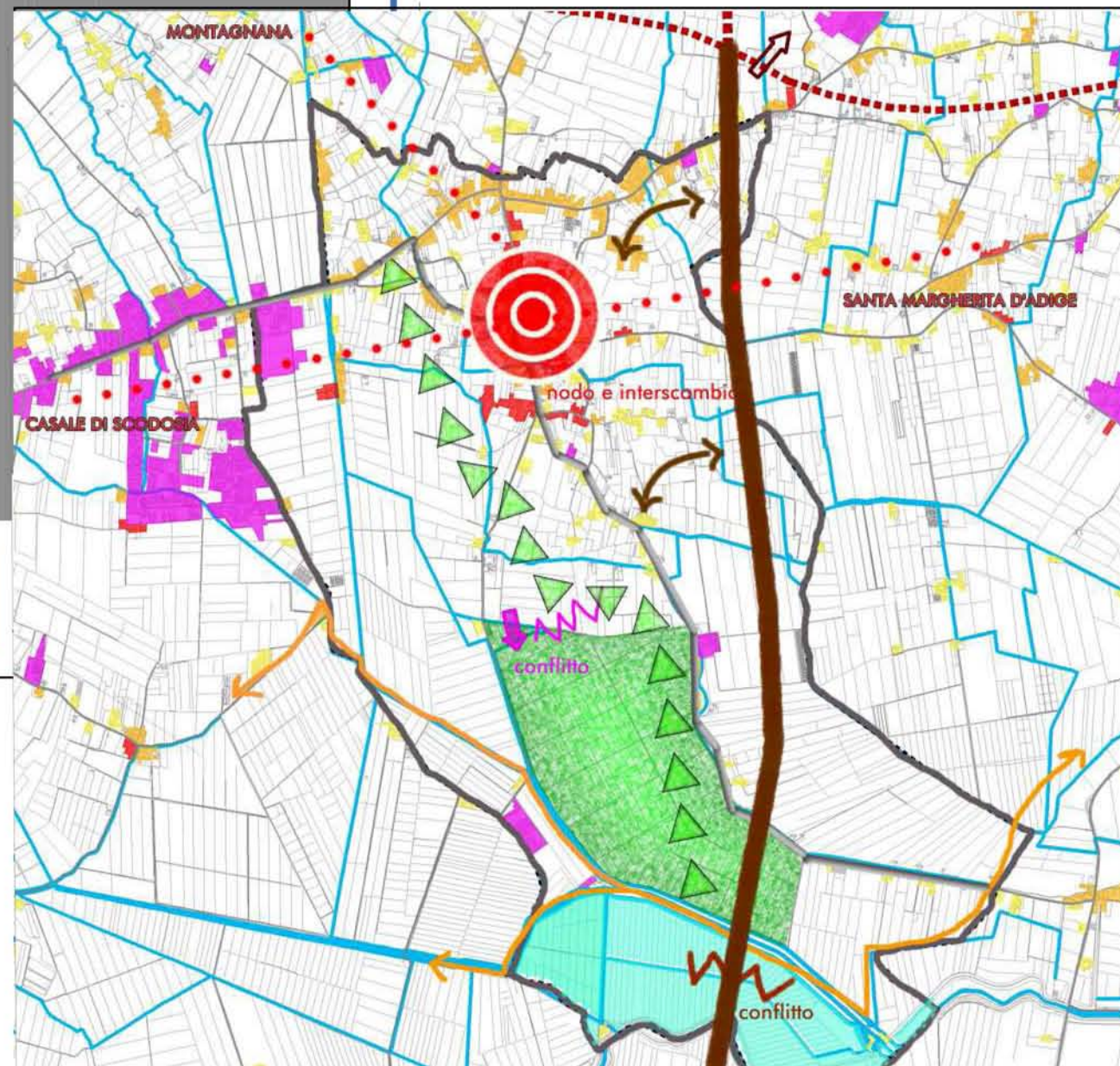
- Legenda
- Sistema delle valenze naturalistico- paesaggistiche
- Isole ad elevata naturalità- Stepping Stone- per potenziare la connettività fra aree di habitat
 - Area di Connessione naturalistica di 1° grado
 - Area di Connessione naturalistica di 2° grado
 - Corridoio Ecologico di 2° grado- Greenways- Linee preferenziali di connessione di progetto
 - Corridoio Ecologico principale- Blueways- Elemento fisico esistente
 - Corridoio Ecologico secondario- Blueways- Elemento fisico esistente
 - Itinerario Storico ambientale-Itinerario delle sistemazioni agrarie della bonifica-
 - Centro Sportivo

Le direttrici di sviluppo: le valenze ambientali



- Legenda
- Sistema delle residenze e dei servizi
- Aree di urbanizzazione consolidata
 - Centro Storico- Nodo attrattore
 - Centro Sportivo
 - Centro di Assistenza
 - Centro di Compostaggio
 - Villa Veneta e attigua pertinenza scoperta da tutelare
- Sistema produttivo
- Zio D produttivo
 - Ambito produttivo di rilievo comunale, da ampliare del 5%
 - Ambito produttivo programmato
- Sistema Infrastrutturale e delle connessioni
- Nuova Viabilità- Valdastico sud
 - Barriere infrastrutturali puntuali di 1° grado
 - Viabilità principale
 - Itinerari di interesse naturalistico
 - Connessioni principali
 - Ambiti a cui attribuire obiettivi di tutela e riqualificazione
 - Itinerario Storico ambientale-linerario delle sistemazioni agrarie della bonifica-
 - Area di Connessione naturalistica di 1° grado
 - Isole ad elevata naturalità- Stepping Stone- per potenziare la connettività fra aree di habitat

Le direttrici di sviluppo: spazi pubblici- nodi e connessioni



Trasformazioni e connessioni per un'apertura territoriale

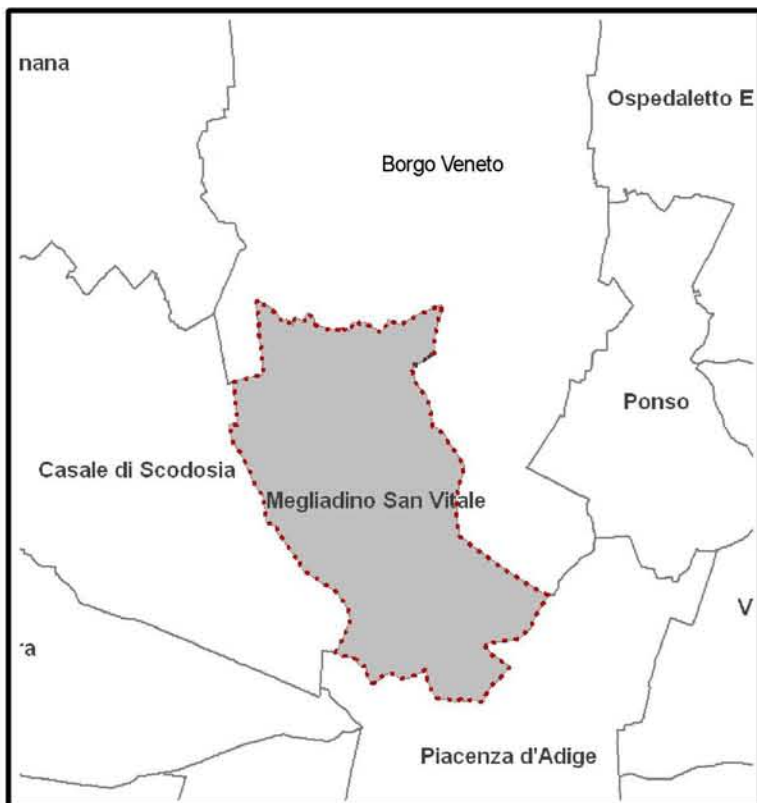
La tematizzazione degli interventi:
Scenari strategici da PAT

Elaborato

C.01

07

Scala



Responsabile del procedimento:
Rasi Gianmaria - ingegnere

Progettista:
Gianluca Trolese - urbanista

GRUPPO DI LAVORO

Gianluca Gallato - urbanista
Thomas Rossi - dottore forestale

Indagini agronomiche:
Giacomo Gazzin - agronomo

Difesa del suolo e compatibilità idraulica:
Boratto Filippo - geologo

STUDIO DI URBANISTICA TROLESE
Urbanistica, Infrastrutture, Ambiente, Paesaggio

BASE CARTOGRAFICA: Database Topografico della Regione Veneto

Luglio 2022

Il presente documento, elaborato per l'Amministrazione comunale di Megliadino San Vitale, non può essere riprodotto o comunicato a terzi senza preventiva autorizzazione scritta.